05.09.2026 11:09
TEAM TOPOGRAFIC SRL-CERTIFICAT DE ATESTARE CLASA II SERIA RO-S-II-0001/2019
COSTACHE NICOLAE-CERTIFICAT DE ATESTARE CATEGORIA D SERIA RO-II-A-0170

PLAN CADASTRAL SECTOR 38

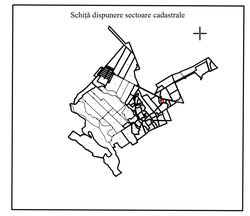
UAT GHERĂEȘTI, JUDEȚUL NEAMȚ, SAT TEȚCANI

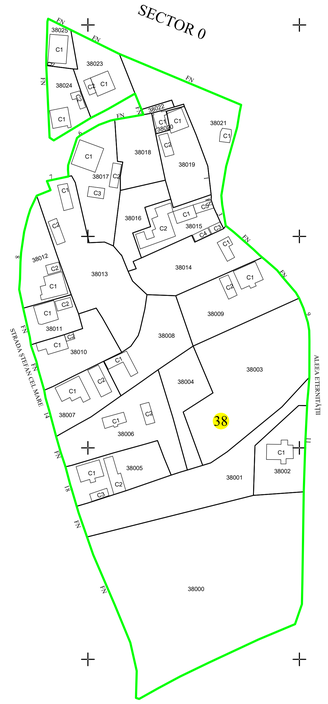
SPRE PUBLICARE

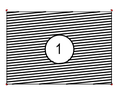
Scara 1:1000

Sistem de proiecție STEREO 70

Schiță dispunere sectoare cadastrale

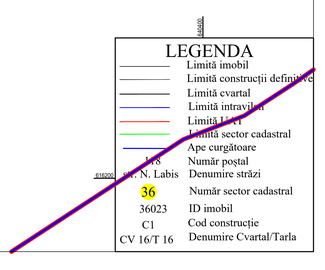












LEGENDA	
	Limită imobil
	Limită construcții definitive
	Limită cvartal
	Limită intravilan
	Limită UAT
	Limită sector cadastral
	Ape curgătoare
16	Număr poștal
N. Labis	Denumire străzi
36	Număr sector cadastral
36023	ID imobil
C1	Cod construcție
CV 16/T 16	Denumire Cvartal/Tarla

DENUMIRE EXECUTANT:
SC TEAM TOPOGRAFIC SRL
DATA ÎNTOCMIRII: 07.09.2026